

13/01/2026

Reporte de capacitación de servidores públicos municipales.																
Clave y nombre de la Dependencia:	1106 – Secretaría de Finanzas y Planeación															
Programa Presupuestario:	P011 - Consolidación del Modelo Gestión por Resultados															
Resumen narrativo del nivel reportado:	F.P.C01.A01 - Capacitación a los gobiernos municipales en la integración de sus modelos de planeación en materia de administración pública.															
Indicador:	C01A01 - Porcentaje de servidores públicos municipales que participaron en cursos de capacitación.															
Método de Cálculo:	(Número de servidores públicos municipales que participaron en cursos de capacitación / Total de servidores públicos municipales invitados a cursos de capacitación) * 100															
Trimestre reportado:	4o Trimestre															
Liga de Publicación del Medio de Verificación:	https://sefiplan.qroo.gob.mx/fesippres/medios_verificacion.php															
Unidad Responsable del Indicador:	1106-2441 - Dirección de Vinculación para la Planeación															
Datos de las Variables reportadas: Numerador: 276 = Número de servidores públicos municipales que participaron en cursos de capacitación Denominador: 320 = Total de servidores públicos municipales invitados a cursos de capacitación Descripción de los resultados: El indicador permite conocer el porcentaje de las personas servidoras públicas que participaron en los cursos de capacitación, del total de las que fueron invitadas. Al respecto se informa un total de 276 personas servidoras públicas que asistieron, lo que significa un 86.25% de las 300 personas servidoras públicas que fueron invitadas. Esto significa un 92.00% de cumplimiento sobre la meta programada, logrando una semaforización verde. La variación con referencia a la meta programada se debe a la falta de participación del total de personas servidoras públicas invitadas por diversas actividades por la cuales no pudieron participar.																
<table border="1"> <thead> <tr> <th colspan="4">Calendario Programado</th> </tr> <tr> <th>Julio</th> <th>Agosto</th> <th>Septiembre</th> <th>Meta</th> </tr> </thead> <tbody> <tr> <td>0</td> <td>0</td> <td>300</td> <td rowspan="2">93.75%</td> </tr> <tr> <td>0</td> <td>0</td> <td>320</td> </tr> </tbody> </table>		Calendario Programado				Julio	Agosto	Septiembre	Meta	0	0	300	93.75%	0	0	320
Calendario Programado																
Julio	Agosto	Septiembre	Meta													
0	0	300	93.75%													
0	0	320														
<table border="1"> <thead> <tr> <th colspan="4">Calendario Ejecutado</th> </tr> <tr> <th>Julio</th> <th>Agosto</th> <th>Septiembre</th> <th>Meta</th> </tr> </thead> <tbody> <tr> <td>0</td> <td>0</td> <td>276</td> <td rowspan="2">86.25%</td> </tr> <tr> <td>0</td> <td>0</td> <td>320</td> </tr> </tbody> </table>		Calendario Ejecutado				Julio	Agosto	Septiembre	Meta	0	0	276	86.25%	0	0	320
Calendario Ejecutado																
Julio	Agosto	Septiembre	Meta													
0	0	276	86.25%													
0	0	320														
Tipo de Evidencia: Se adjuntan reportes de los cursos efectuados, con sus respectivas evidencias fotográficas.																



DIRECCIÓN DE VINCULACIÓN PARA LA PLANEACIÓN

CAPACITACIÓN MUNICIPAL

NOMBRE DEL CURSO: "Análisis de Aptitudes Territoriales".

FECHA DEL CURSO: 10 de octubre de 2025

HORA: 13:00 a 14:30 horas.

MODALIDAD: Virtual

El curso tuvo como objetivo principal fortalecer las capacidades técnicas del personal del Gobierno del Estado de Quintana Roo en el análisis de aptitudes territoriales, como herramienta clave para una planeación y gestión territorial más eficiente y sustentable.

Se abordaron conceptos fundamentales del **ordenamiento territorial**, así como metodologías para identificar y evaluar las **aptitudes físicas, ambientales, económicas y sociales** del territorio, con el fin de determinar los usos más adecuados para cada zona del estado.

Temas principales:

1. Introducción al Ordenamiento Territorial:

- ✓ Marco legal y normativo en México y en Quintana Roo.
- ✓ Objetivos del ordenamiento territorial y su papel en la sostenibilidad.

2. Concepto de Aptitud Territorial:

- ✓ Definición y tipos de aptitud (natural, ecológica, productiva, urbana).
- ✓ Importancia del análisis de aptitud para la toma de decisiones.

3. Metodologías de Evaluación:

- ✓ Uso de Sistemas de Información Geográfica (SIG).
- ✓ Modelos multicriterio y análisis espacial.
- ✓ Recolección e interpretación de datos territoriales.



SEFIPLAN
SECRETARÍA
DE FINANZAS
Y PLANEACIÓN



4. Aplicaciones Prácticas:

- ✓ Estudios de caso en municipios de Quintana Roo.
- ✓ Evaluación de zonas con potencial turístico, agrícola, urbano y de conservación.
- ✓ Identificación de conflictos de uso del suelo y propuestas de solución.

5. Integración del Análisis de Aptitud en la Planeación

- ✓ Incorporación en instrumentos de planeación territorial y urbana.
- ✓ Vinculación con políticas públicas estatales y municipales.

Resultados esperados:

- Mejor toma de decisiones para el uso del territorio.
- Planeación más informada, equitativa y sustentable.
- Reducción de conflictos socio ambientales.

Dirigido a servidores públicos de los municipios de: Cozumel, Felipe Carrillo Puerto, Isla Mujeres, Othón P. Blanco, Benito Juárez, José María Morelos, Lázaro Cárdenas, Solidaridad, Tulum, Bacalar y Puerto Morelos.

- ✓ Asistieron un total de 133 participantes. Hombres: 50, Mujeres: 83.

EVIDENCIA FOTOGRÁFICA 1



SEFIPLAN
SECRETARÍA
DE FINANZAS
Y PLANEACIÓN



EVIDENCIA FOTOGRÁFICA 2

Rosa María Rod... Johana Romero... Gustavo Cordoba

Rosa María Rod... Johana Romero - Dir... Pablo Lealauud (SEDATU) Gustavo Cordoba Capacitación INAFED INADIE

Gobierno de México Desarrollo Territorial

1.2 ¿Qué es el Análisis de Aptitud Territorial (AAT)?

Evalúa	Equilibrio socioecosistémico	Clasifica	Ordena
<ul style="list-style-type: none">La compatibilidad entre las características del territorio y las actividades humanas, buscando favorecer el bienestar socioecosistémico y evitar conflictos territoriales.	<ul style="list-style-type: none">Aprovechar el territorio sin comprometer ecosistemasProteger patrimonio histórico y bioculturalEvitar riesgos a la población	<ul style="list-style-type: none">Clasifica el territorio en niveles de aptitud (alta, media, baja) según sus características naturales, sociales y económicas.	<ul style="list-style-type: none">Zonas idóneas para cada sector funcional, productivo o económicoRestricciones (ej. ANP, riesgos de desastre)Conflictos o sinergias entre actividades

2025 Año de la Mujer

Audio Video Participants Chat Reactions Share AI Companion Meeting Info Apps More Leave

EVIDENCIA FOTOGRÁFICA 3

Rosa María Rod... Johana Romero... Gustavo Cordoba

Rosa María Rod... Johana Romero - Dir... Pablo Lealauud (SEDATU) Gustavo Cordoba Capacitación INAFED INADIE

Gobierno de México Desarrollo Territorial

Etapas del Análisis de Aptitud Territorial

2025 Año de la Mujer

Audio Video Participants Chat Reactions Share AI Companion Meeting Info Apps More Leave



Elaboró

Aprobó

Mtra. Haty Aremy Llanes Hernández
Directora de Vinculación para la
Planeación

Mtra. Haty Aremy Llanes Hernández
Directora de Vinculación para la
Planeación

Chetumal, Quintana Roo a 10 de octubre del 2025.



SEFIPLAN
SECRETARÍA
DE FINANZAS
Y PLANEACIÓN



DIRECCIÓN DE VINCULACIÓN PARA LA PLANEACIÓN

CAPACITACIÓN MUNICIPAL

NOMBRE DEL CURSO: "Gestión Municipal y Metropolitana para el Financiamiento del Desarrollo Urbano Sostenible"

FECHA DEL CURSO: 08 de Diciembre de 2025

HORA: 12:00 a 13:30 horas.

MODALIDAD: Virtual

El curso tiene como propósito **fortalecer las capacidades de las y los servidores públicos para diseñar y aplicar estrategias de financiamiento que permitan impulsar el desarrollo urbano sostenible** desde los gobiernos municipales y metropolitana, con énfasis en herramientas prácticas que ayuden a generar, administrar y optimizar recursos para el desarrollo territorial ordenado y sustentable.

En el curso se abarcaron los siguientes puntos importantes: **Conceptos clave de financiamiento urbano sostenible**

- Se introducen los principales fundamentos y enfoques que vinculan la gestión pública con la obtención de recursos para proyectos urbanos.
- Se abordan los retos financieros que enfrentan los municipios y las metrópolis para financiar infraestructura y servicios necesarios para el desarrollo sostenible.

Instrumentos y estrategias de financiamiento

- Análisis de diferentes instrumentos para generar recursos propios y fortalecer la autonomía financiera local (como mecanismos fiscales, valorización del suelo, herramientas de gestión económica, etc.).
- Se enseña cómo **identificar necesidades locales y diseñar estrategias financieras alineadas con metas de sostenibilidad urbana.**

Aplicación práctica para servidores públicos

- El enfoque está en ofrecer herramientas tanto **teóricas como prácticas** que puedan aplicar directamente en su trabajo cotidiano, con ejemplos y ejercicios que vinculan la teoría con casos reales de gestión municipal y metropolitana.



SEFIPLAN
SECRETARÍA
DE FINANZAS
Y PLANEACIÓN



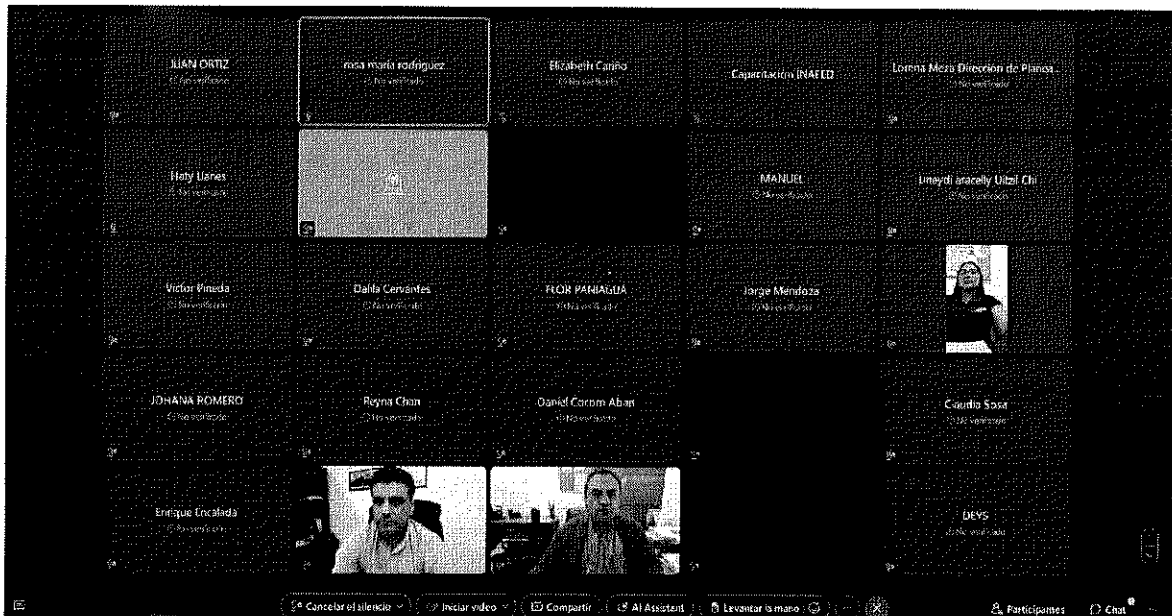
- Se promueve la vinculación entre **planeación, finanzas públicas y desarrollo urbano ordenado**, así como el uso de instrumentos que favorezcan la recaudación eficiente y responsable.

Este tipo de capacitación responde a una necesidad creciente de que las administraciones **cuenten con mayor capacidad para gestionar y financiar proyectos urbanos de manera sostenible**, especialmente ante desafíos como la rápida urbanización, la presión sobre los servicios públicos y la necesidad de mejorar infraestructura con recursos limitados.

Dirigido a **servidores públicos** de los municipios de: **Cozumel, Felipe Carrillo Puerto, Isla Mujeres, Othón P. Blanco, Benito Juárez, José María Morelos, Lázaro Cárdenas, Solidaridad, Tulum, Bacalar y Puerto Morelos.**

- ✓ Asistieron un total de **143 participantes**. Hombres: 65, Mujeres: 78.

EVIDENCIA FOTOGRÁFICA 1





Elaboró

Mtra. Haty Aremy Llanes Hernández
Directora de Vinculación para la Planeación

Aprobó


Mtra. Haty Aremy Llanes Hernández
Directora de Vinculación para la Planeación

Chetumal, Quintana Roo a 08 de diciembre del 2025.




SEFIPLAN
SECRETARÍA
DE FINANZAS
Y PLANEACIÓN

Elaboró



LCDO. JORGE ROMÁN MENDOZA
VÁZQUEZ
Jefe de Departamento de Vinculación
Federal

Autorizó



MTRA. HATY ABEYMY LLANES
HERNÁNDEZ
Director de Vinculación para la
Planeación